

**CERTIFICACIÓN DE MEDICIÓN DE CIRCUITO DE RUTA**  
**CORRIDA PLAZA DE TOROS 2025. COLONIA DEL SACRAMENTO**  
**REPÚBLICA ORIENTAL DEL URUGUAY**

**INFORME DE MEDICIÓN**



**PRIMERA EDICIÓN**



---

**CORRIDA INTERNACIONAL**  
**PLAZA DE TOROS 2025**  
*COLONIA DEL SACRAMENTO*

MEDIDOR: Dr. Cs. Adalberto Cuevas Palacios  
HOMOLOGADOR B WORLD ATHLETICS

COLABORADORES: Evangelina Mourglia  
Ariana Robert Mourglia  
Inspector Emiliano Moreira

**CERTIFICACIÓN DE MEDICIÓN DE CIRCUITO DE RUTA  
CORRIDA PLAZA DE TOROS 2025. COLONIA DEL SACRAMENTO  
REPÚBLICA ORIENTAL DEL URUGUAY**

**LECTURAS DEL CONTADOR JONES**

NOMBRE DE LA PRUEBA: Corrida "Plaza de Toros 2025"  
 TOMA DE DATOS SOBRE UNA DISTANCIA CALIBRADA DE 300 metros.  
 NOMBRE DEL HOMOLOGADOR: Adalberto Cuevas Palacios CATEGORÍA: B  
 CONDICIONES: Buen tiempo

**CALIBRADO PREMEDICIÓN**

DÍA: 21/ 01/ 25 HORA: 10:30 TEMPERATURA: 24°C

NÚMEROS CONTADOR	1ª PASADA	2ª PASADA	3ª PASADA	4ª PASADA
SALIDA	023230	026640	030130	033530
FINAL	026622	030032	033522	036922
DIFERENCIA	3392	3392	3392	3392
MEDIA	$\frac{3392 + 3392 + 3392 + 3392}{4} = 3392$ $\frac{3392}{300} \text{ m.} \times 1.001 = 11317,97333367 \text{ N}^\circ\text{s/Km.}$			

**CALIBRADO POSTMEDICIÓN**

DÍA : 21/ 01 / 25 HORA : 14:00 TEMPERATURA : 25,6° C

NÚMEROS CONTADOR	1ª PASADA	2ª PASADA	3ª PASADA	4ª PASADA
SALIDA	270450	273860	277260	280730
FINAL	273843	277251,5	280651,5	284121
DIFERENCIA	3393	3391,5	3391,5	3391
MEDIA	$\frac{3393 + 3391,5 + 3391,5 + 3391}{4} = 3391,75$ $\frac{3391,75}{300} \text{ m.} \times 1.001 = 11317,139166633 \text{ N}^\circ\text{s/Km.}$			

**CONSTANTE DE TRABAJO PARA EL DÍA** **11317,556250152 N°s/Km.**

**CERTIFICACIÓN DE MEDICIÓN DE CIRCUITO DE RUTA**  
**CORRIDA PLAZA DE TOROS 2025. COLONIA DEL SACRAMENTO**  
**REPÚBLICA ORIENTAL DEL URUGUAY**

**HOJA DE RUTA**

MEDICIÓN REALIZADA PARA LA PRUEBA: "Corrida Plaza de Toros 2025"

DATOS DE LA MEDICIÓN TOMADOS POR EL SR: Adalberto Cuevas Palacios

MEDIA DEL CALIBRADO Y POSTCALIBRADO PARA EL 11317,556250152 N°s/Km.

FECHA : 21 / 01 / 25

HORA DE INICIO: 10:40 TEMPERATURA: 24°C HORA FINAL: 13:25 TEMPERATURA: \_\_\_\_\_

ALTITUD : START 11 m FINISH 11 m PUNTO MAS ALTO 20 m PUNTO MAS BAJO 4 m

PARADAS	N° CONTADOR	DIFERENCIA	M. PARCIALES	M. TOTALES
SALIDA	157020	.....	.....	.....
Calle Chile	168070	11050	976,36	976,36
<b>KM 1</b>	168338	268	23,68	1000,04
<b>KM 2</b>	179656	11318	1000,04	2000,08
Calle Benjamin Manton	189852	10196	900,9	2900,98
Calle Eduardo Couture	190736	884	78,1	2979,08
<b>KM 3</b>	190974	238	21,03	3000,12
Calle Manuel Caballero	200352	9378	828,62	3828,74
<b>KM 4</b>	202292	1940	171,42	4000,16
Av. Nicolás Mihanovich	210260	7968	704,04	4704,20
Calle Eduardo Mateo	213325	3065	270,81	4975,01
<b>KM 5</b>	213610	285	25,18	5000,19
Rambla Las Américas	216277	2667	235,65	5235,84
Retorno Oeste	219224	2947	260,39	5496,32
<b>KM 6</b>	224928	5704	503,99	6000,23
Virgen Yenmanya	225180	252	22,26	6022,49
<b>KM 7</b>	236246	11066	977,77	7000,26
Calle Eduardo Couture	236252	6	0,53	7000,79
<b>KM 8</b>	247564	11312	999,51	8000,36
<b>KM 9</b>	258882	11318	1000,04	9000,34
<b>LLEGADA</b>	270029	11147	984,92	9985,28


**CERTIFICACIÓN DE MEDICIÓN DE CIRCUITO DE RUTA  
CORRIDA PLAZA DE TOROS 2025. COLONIA DEL SACRAMENTO  
REPÚBLICA ORIENTAL DEL URUGUAY**

MEDIDA DE LA PRUEBA CON EL CONTADOR JONES: 9985,28 metros

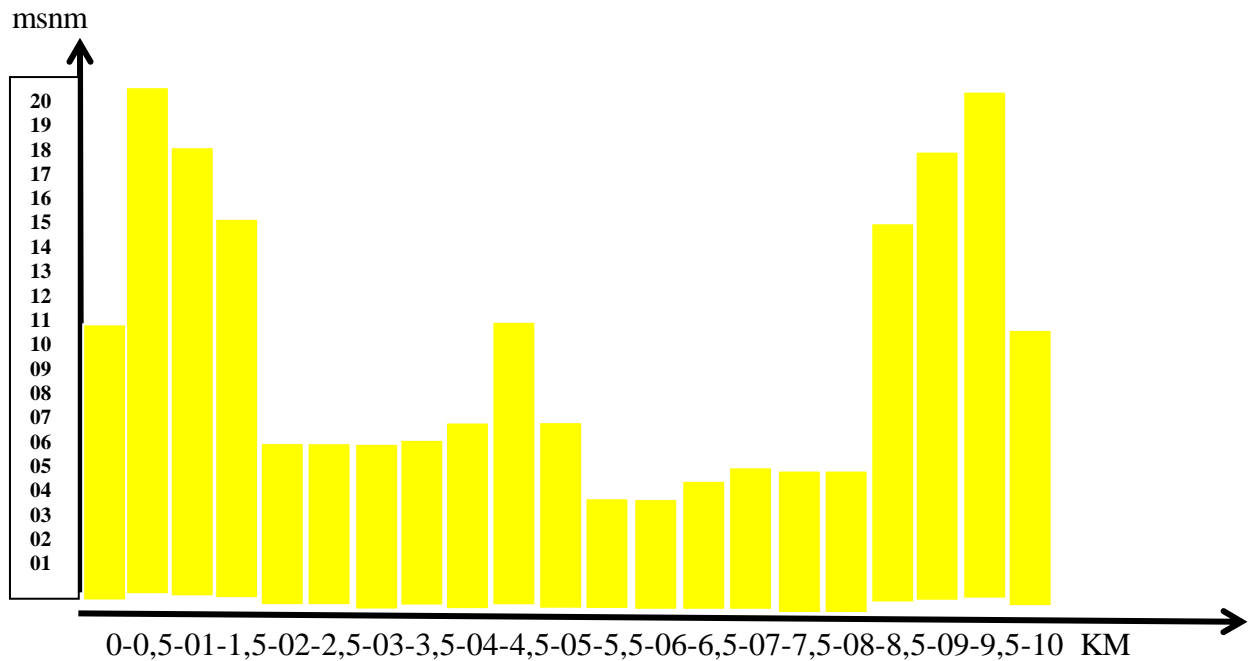
MEDIDA REAL DE LA PRUEBA : 10000 metros

DIFERENCIA : 14,72 metros

REAJUSTE REALIZADO : Se recomienda retroceder el punto de largada -  
Llegada 7,36 metros (agregar esta distancia al recorrido)

**Firmado:** \_\_\_\_\_  


***RELIEVE DEL CIRCUITO***



**CERTIFICACIÓN DE MEDICIÓN DE CIRCUITO DE RUTA**  
**CORRIDA PLAZA DE TOROS 2025. COLONIA DEL SACRAMENTO**  
**REPÚBLICA ORIENTAL DEL URUGUAY**

**PUNTOS KILOMÉTRICOS**

<b>SALIDA</b>	Rambla Cristóbal Colón, 1,5 m después de la farola frente al cuartel de bomberos que está en frente al campus deportivo Municipal Profesor Alberto Suppici, en dirección oeste. 31,54 m después de la esquina con la calle Coronel Arroyo.
<b>KM 1</b>	Rambla de Las Américas, 23,68 m después de la calle Chile en dirección oeste por la senda norte.
<b>KM 2</b>	Rambla de Las Américas, 5 metros antes de la calle Paul Harris en dirección oeste por senda norte.
<b>KM 3</b>	Rambla de Las Américas, 21,3 m después de la calle Eduardo Couture, en dirección oeste por senda norte
<b>KM 4</b>	Calle Juan Manuel Caballero, frente a la casa número 141 en dirección norte.
<b>KM 5</b>	Calle Nicolás Mihanovich, 25,18 metros después de la calle Eduardo Mateo en dirección sur.
<b>KM 6</b>	Rambla de Las Américas, 22,26 metros antes de la virgen Yenmanya, en dirección este por senda sur.
<b>KM 7</b>	Rambla de Las Américas, 0,53 metros antes de la calle Eduardo Couture, en dirección este por senda sur
<b>KM 8</b>	Rambla de Las Américas, 8 metros después de la calle Paul Harris, en dirección este por senda sur.
<b>KM 9</b>	Rambla de Las Américas, 5 metros antes de la calle Chile por senda sur en dirección este.
<b>LLEGADA</b>	Rambla Cristóbal Colón, 1,5 m antes de la farola frente al cuartel de bomberos que está en frente al campus deportivo Municipal Profesor Alberto Suppici, en dirección este. 31,54 m antes de la esquina con la calle Coronel Arroyo.

**DESCRIPCIÓN DE LAS CALLES DEL RECORRIDO**

Largada en la Rambla Cristóbal Colón, 1,5 m después de la farola frente al cuartel de bomberos que está en frente al campus deportivo Municipal Profesor Alberto Suppici, en dirección oeste. 31,54 m después de la esquina con la calle Coronel Arroyo, continuando por la Rambla de Las Américas por la senda norte, derecha en la calle Juan Manuel Caballero hasta la Plaza de Toros Real de San Carlos, se realiza la circunvalación a la misma para regresar a la Rambla de Las Américas por la calle Nicolás Mihanovich, derecha en la Rambla por senda norte hasta el corte de cantero de la avenida Ruben Falero, donde se retorna por Rambla de Las Américas, senda sur, pasando a Rambla Cristobal Colón hasta 1,5 m antes de la farola que se encuentra 31,54 m antes de la esquina con la calle Coronel Arroyo.

**CERTIFICACIÓN DE MEDICIÓN DE CIRCUITO DE RUTA**  
**CORRIDA PLAZA DE TOROS 2025. COLONIA DEL SACRAMENTO**  
**REPÚBLICA ORIENTAL DEL URUGUAY**

**CERTIFICADO DE MEDICIÓN DE RECORRIDO**  
**PRUEBA EN CARRETERA**

Nombre de la prueba Corrida "Plaza de Toros 2025"

Ubicación Colonia del Sacramento Uruguay  
CIUDAD PAÍS

Fecha de la prueba 15/03/25 Distancia de la prueba 10 km

Distancia medida del recorrido 10000 m Fecha de la medición 21/01/25

Altitud (en metros sobre el nivel del mar):

Salida 11 Punto más elevado 20 Punto más bajo 4 Meta 11

Dirección Av. Laureano Alonsoperez, esquina Guillermo Rodríguez, Casa Pines, Punta del Este, Uruguay


Método de medición: Bicicleta  Rueda  Cinta de acero

Homologador designado por la W A \_\_\_\_\_

Dirección \_\_\_\_\_

Por la presente se certifica que el recorrido descrito anteriormente y definido por el mapa que se adjunta, ha sido medido y aprobado para su certificación. La medición del recorrido se ajusta a las normas de World Athletics para Recorridos en Carretera y la distancia medida no es menor que la oficial de la prueba.

Cualquier modificación efectuada en el recorrido descrito dará origen a la anulación del presente certificado y aquél deberá ser objeto de una nueva medición.



Firma

Homologador oficial B

Designado por la Confederación Atlética del Uruguay

29/01/25

Fecha

**CERTIFICACIÓN DE MEDICIÓN DE CIRCUITO DE RUTA**  
**CORRIDA PLAZA DE TOROS 2025. COLONIA DEL SACRAMENTO**  
**REPÚBLICA ORIENTAL DEL URUGUAY**

**DETALLE DE LA BASE DE CALIBRADO**

Lugar de la base de calibrado: Avenida de Las Américas, Colonia del Sacramento

SITUACIÓN DE LA BASE DE CALIBRADO: Entre Enrique Hurtado y Alejandro Otaegui

MEDIDA DE LA BASE DE CALIBRADO: 300 metros

CIUDAD: Colonia del Sacramento

Nº DE REGISTRO O DATOS DE LA BASE DE CALIBRADO: URUCOL 13

MÉTODO UTILIZADO PARA MEDIR LA BASE: Cinta métrica metálica

NUMERO DE PASADAS SOBRE LA BASE: DOS (Ida y Vuelta)

TIPO DE SEÑALIZACIÓN DE LOS PUNTOS A y B: Pintura y leuco

HOMOLOGADOR DE LA BASE: Adalberto Cuevas Palacios

HOMOLOGADOR DE LA PRUEBA: Adalberto Cuevas Palacios

DOMICILIO: Av. Laureano Alonsoperez, esquina Guillermo Rodríguez, Casa Pines. Punta del Este.  
Uruguay

Nº DE TELÉFONO: 59899567718

Correo electrónico: [acuevasp17@gmail.com](mailto:acuevasp17@gmail.com)

Colaboradores en la medición: Evangelina Mourglia  
Ariana Robert Mourglia  
Inspector Emiliano Moreira



Dirigió la medición: Dr. Cs. Adalberto Cuevas Palacios

**CERTIFICACIÓN DE MEDICIÓN DE CIRCUITO DE RUTA**  
**CORRIDA PLAZA DE TOROS 2025. COLONIA DEL SACRAMENTO**  
**REPÚBLICA ORIENTAL DEL URUGUAY**

EQUIPO DE MEDICIÓN





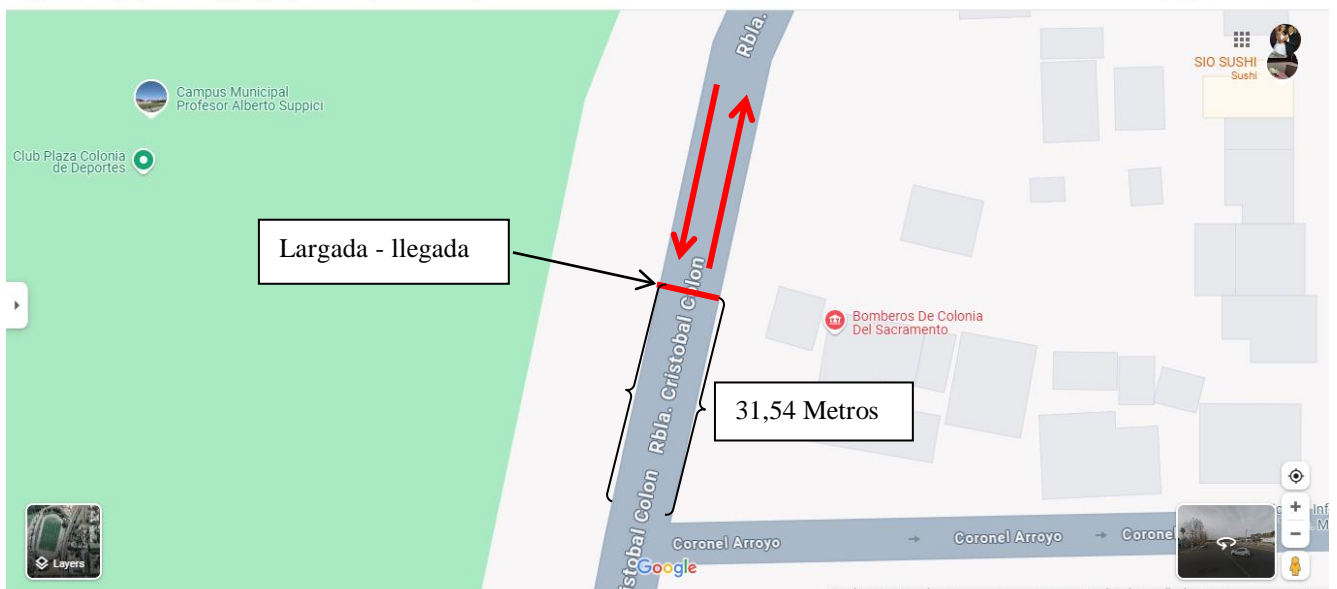
**CERTIFICACIÓN DE MEDICIÓN DE CIRCUITO DE RUTA**  
**CORRIDA PLAZA DE TOROS 2025. COLONIA DEL SACRAMENTO**  
**REPÚBLICA ORIENTAL DEL URUGUAY**

**MAPA DEL RECORRIDO**



**PUNTO DE LARGADA - LLEGADA**

**CERTIFICACIÓN DE MEDICIÓN DE CIRCUITO DE RUTA**  
**CORRIDA PLAZA DE TOROS 2025. COLONIA DEL SACRAMENTO**  
**REPÚBLICA ORIENTAL DEL URUGUAY**



**CERTIFICACIÓN DE MEDICIÓN DE CIRCUITO DE RUTA**  
**CORRIDA PLAZA DE TOROS 2025. COLONIA DEL SACRAMENTO**  
**REPÚBLICA ORIENTAL DEL URUGUAY**





**CERTIFICACIÓN DE MEDICIÓN DE CIRCUITO DE RUTA**  
**CORRIDA PLAZA DE TOROS 2025. COLONIA DEL SACRAMENTO**  
**REPÚBLICA ORIENTAL DEL URUGUAY**

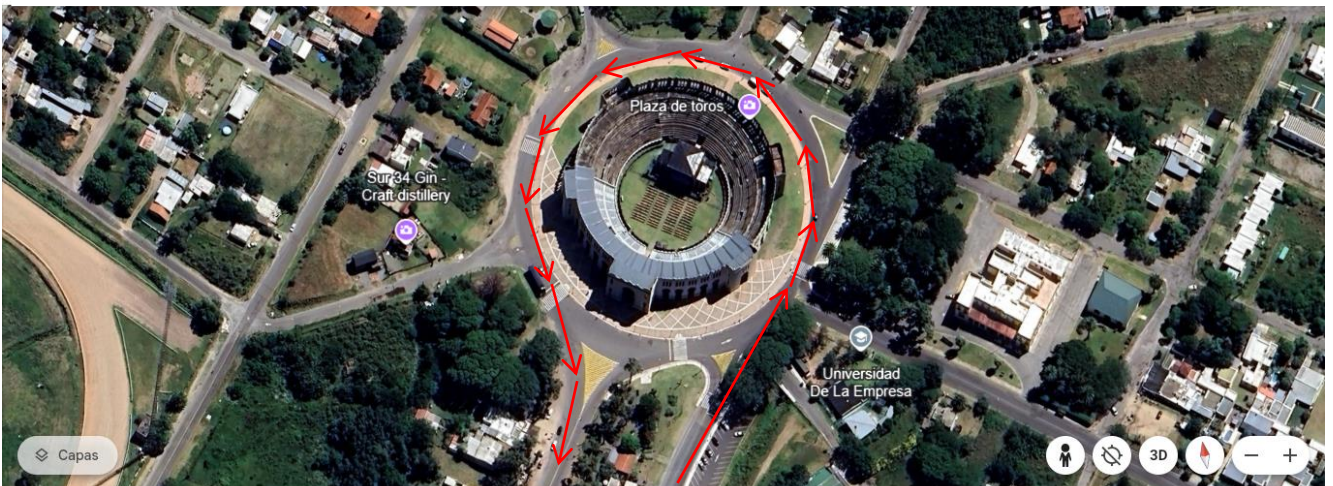


**CERTIFICACIÓN DE MEDICIÓN DE CIRCUITO DE RUTA**  
**CORRIDA PLAZA DE TOROS 2025. COLONIA DEL SACRAMENTO**  
**REPÚBLICA ORIENTAL DEL URUGUAY**

**DETALLES DEL PASO DE AVENIDA CRISTOBAL COLÓN A LA AVENIDA DE LAS AMÉRICAS**



**DETALLES DE LA CIRCUNVALACIÓN A LA PLAZA DE TOROS REAL DE SAN CARLOS**





**CERTIFICACIÓN DE MEDICIÓN DE CIRCUITO DE RUTA**  
**CORRIDA PLAZA DE TOROS 2025. COLONIA DEL SACRAMENTO**  
**REPÚBLICA ORIENTAL DEL URUGUAY**

**DETALLES DEL RECORRIDO HACIA LA PLAZA DE TOROS**

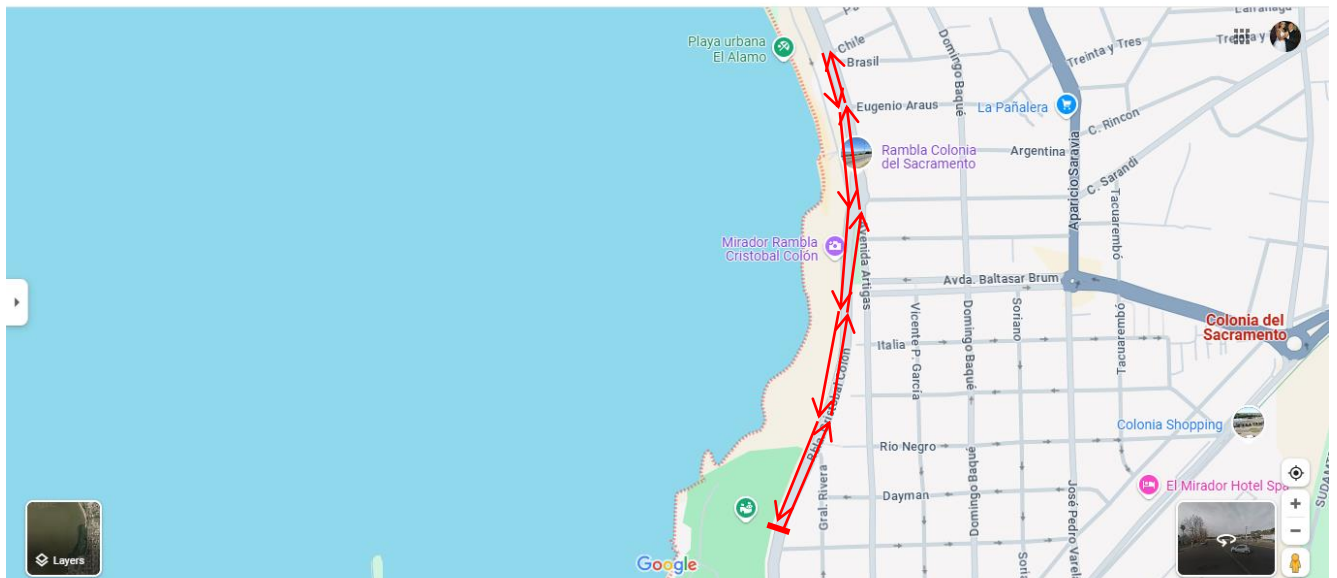


**DETALLES DEL RETORNO EN EL EXTREMO OESTE**



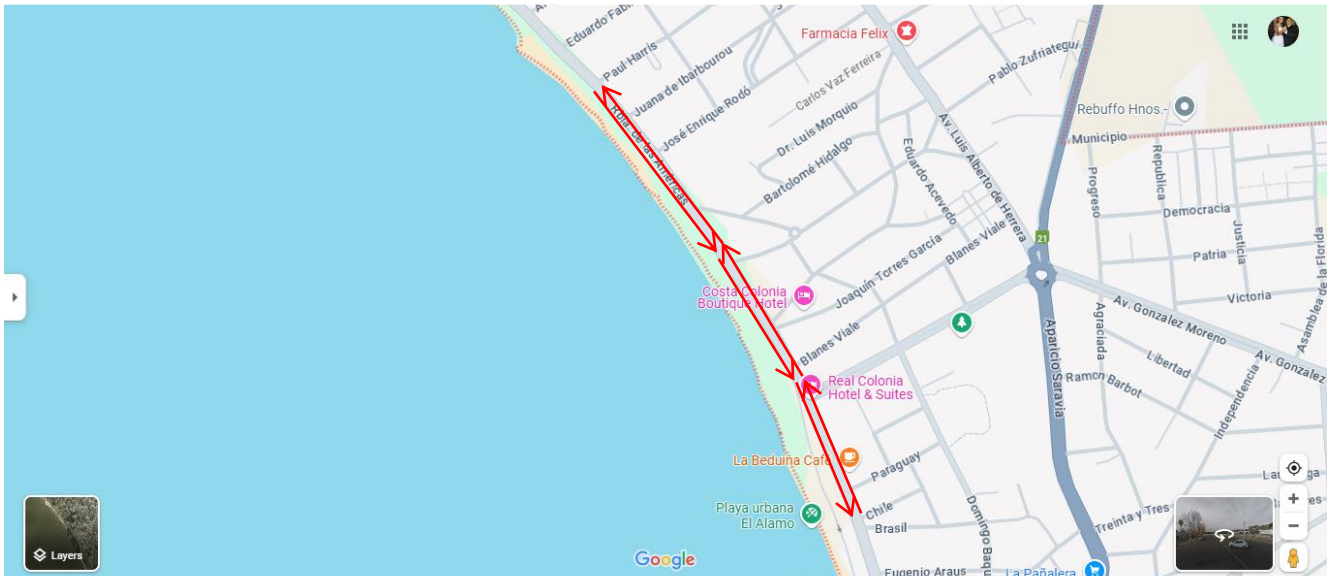
**CERTIFICACIÓN DE MEDICIÓN DE CIRCUITO DE RUTA**  
**CORRIDA PLAZA DE TOROS 2025. COLONIA DEL SACRAMENTO**  
**REPÚBLICA ORIENTAL DEL URUGUAY**

**KM 1 - KM 10**



**CERTIFICACIÓN DE MEDICIÓN DE CIRCUITO DE RUTA**  
**CORRIDA PLAZA DE TOROS 2025. COLONIA DEL SACRAMENTO**  
**REPÚBLICA ORIENTAL DEL URUGUAY**

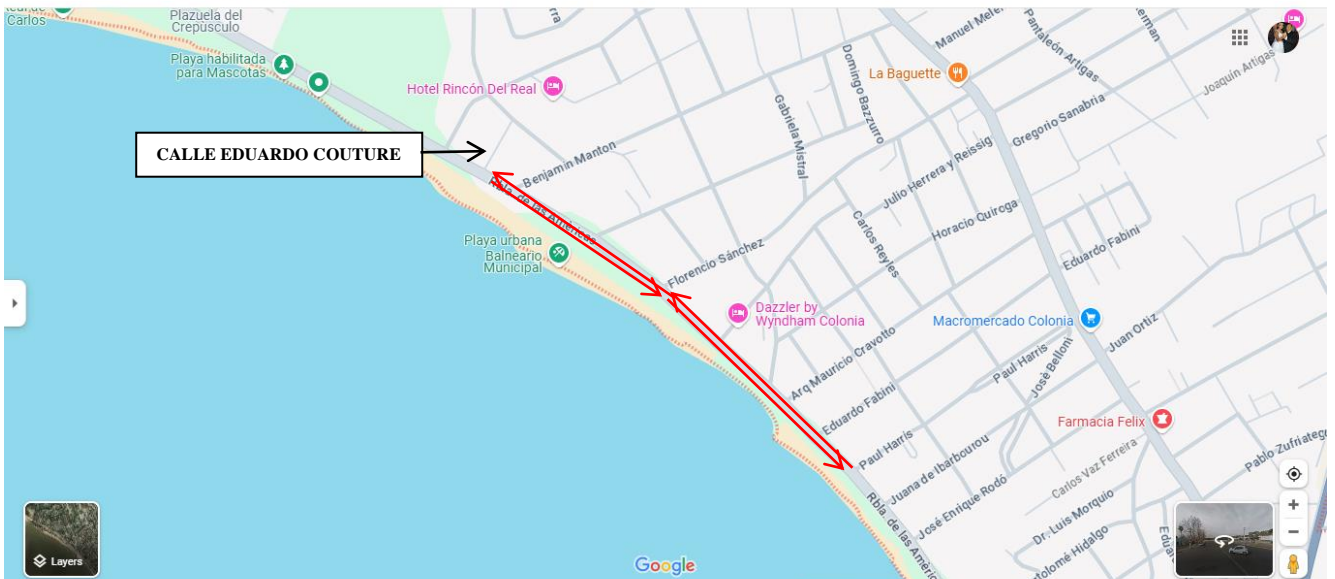
**KM 2 - KM 9**





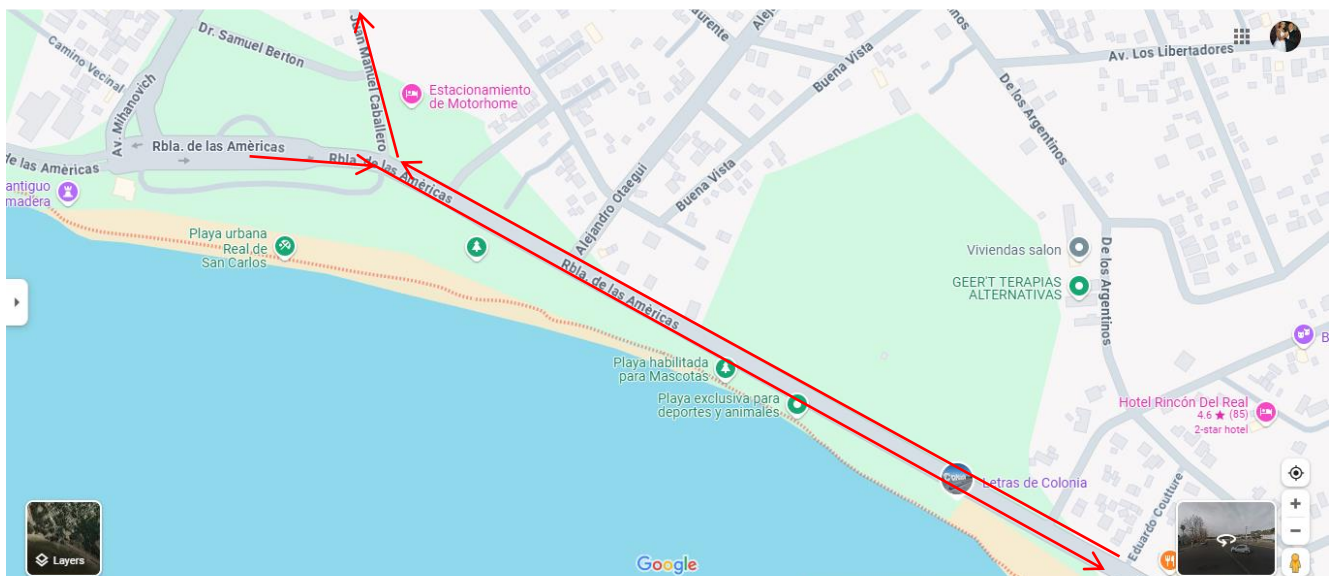
**CERTIFICACIÓN DE MEDICIÓN DE CIRCUITO DE RUTA**  
**CORRIDA PLAZA DE TOROS 2025. COLONIA DEL SACRAMENTO**  
**REPÚBLICA ORIENTAL DEL URUGUAY**

**KM 3 - KM 8**



**CERTIFICACIÓN DE MEDICIÓN DE CIRCUITO DE RUTA**  
**CORRIDA PLAZA DE TOROS 2025. COLONIA DEL SACRAMENTO**  
**REPÚBLICA ORIENTAL DEL URUGUAY**

**KM 4 - KM 7**



**CERTIFICACIÓN DE MEDICIÓN DE CIRCUITO DE RUTA**  
**CORRIDA PLAZA DE TOROS 2025. COLONIA DEL SACRAMENTO**  
**REPÚBLICA ORIENTAL DEL URUGUAY**

**KM 5 - KM 6**

